

BOD	X(m)	Y(m)
1	412708.33	1235680.41
2	412706.68	1235680.90
3	412706.28	1235681.73
4	412705.26	1235691.47
5	412705.02	1235700.84
6	412705.48	1235709.03
7	412706.94	1235719.47
8	412706.53	1235722.59
9	412706.45	1235724.37
10	412706.69	1235726.13
11	412707.04	1235727.68
12	412707.31	1235728.17
13	412707.81	1235728.44
14	412708.70	1235728.78
15	412708.98	1235729.25
16	412712.44	1235741.02
17	412718.74	1235756.15
18	412727.50	1235772.04
19	412734.25	1235781.73
20	412741.50	1235790.06


BOD	X(m)	Y(m)
21	412750.73	1235799.89
22	412703.37	1235811.63
23	412771.39	1235824.58
24	412779.24	1235836.94
25	412786.30	1235852.38
26	412791.51	1235871.56
27	412792.43	1235873.30
28	412794.12	1235873.85
29	412786.84	1235848.12
30	412779.20	1235832.88
31	412769.27	1235818.36
32	412750.98	1235797.24
33	412742.97	1235788.71
34	412735.83	1235780.49
35	412697.56	1235677.37
36	412694.44	1235700.56
37	412694.02	1235705.93
38	412694.17	1235711.32
39	412695.32	1235721.15
40	412698.87	1235738.69

BOD	X(m)	Y(m)
41	412703.33	1235751.19
44	412703.37	1235751.82
43	412703.03	1235752.35
44	412701.96	1235753.21
45	412701.48	1235751.95
46	412699.58	1235747.06
47	412696.99	1235748.01
48	412694.80	1235741.61
49	412697.42	1235740.77
50	412696.94	1235739.25
51	412693.35	1235721.44
52	412692.18	1235711.49
55	412692.02	1235705.88
54	412692.46	1235700.30
55	412694.02	1235688.70
56	412695.38	1235678.49
57	412695.51	1235677.50
58	412695.57	1235677.11
59	412704.95	1235759.95
60	412706.70	1235760.03

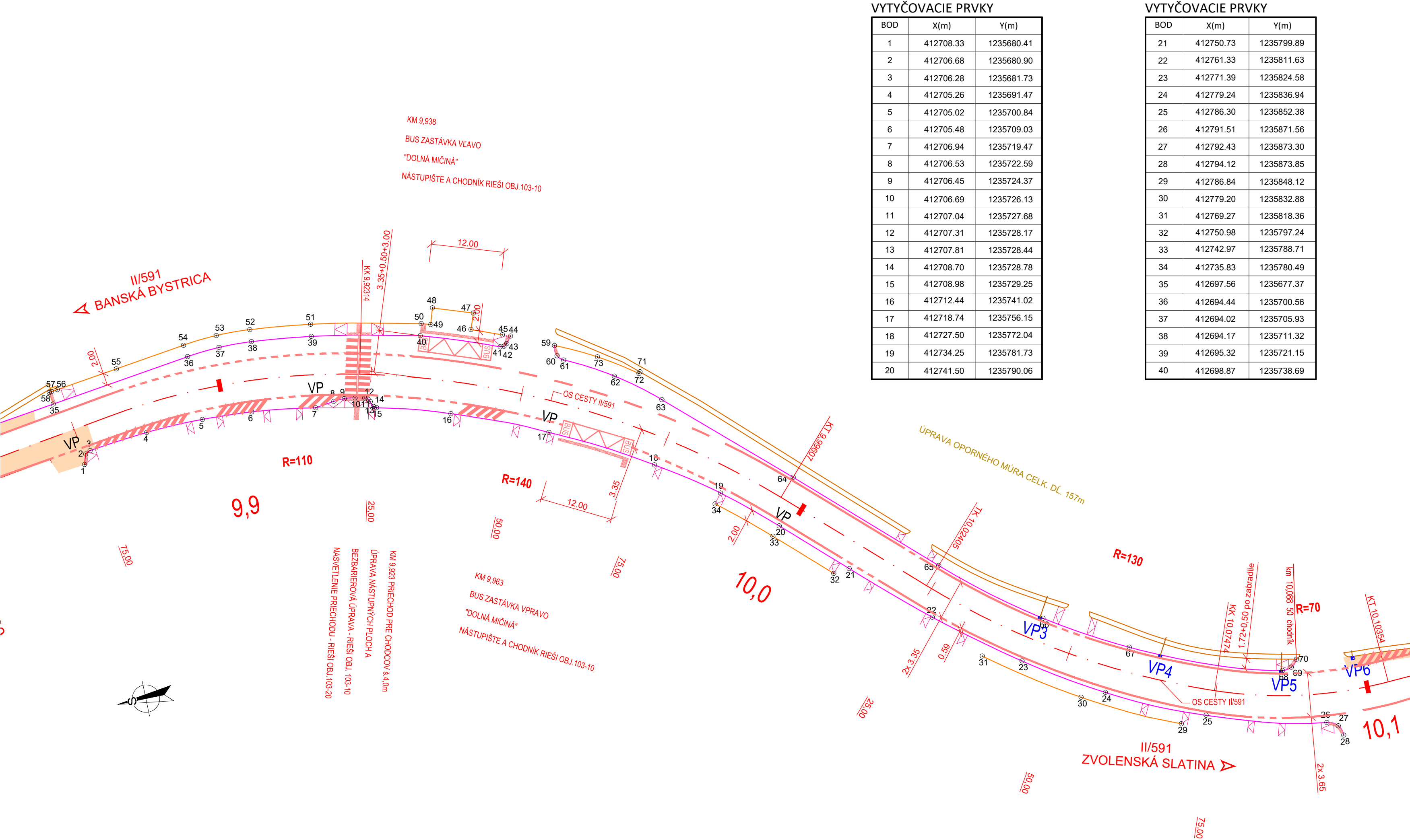
BOD	X(m)	Y(m)
61	412707.58	1235760.94
62	412711.88	1235768.56
63	412717.28	1235775.43
66	412734.16	1235793.93
65	412753.24	1235814.39
66	412765.24	1235829.40
67	412772.78	1235842.31
68	412781.66	1235866.16
69	412781.42	1235867.70
70	412780.31	1235868.78
71	412712.05	1235772.83
72	412712.30	1235772.60
73	412708.24	1235766.50

LEGENDA:
— OBRUBNÍK CESTNÝ
— OBRUBNÍK ZÁHONOVÝ
— MÚR

UPOZORNENIE:
PRED ZAČATÍM VÝKOPOVÝCH PRÁČ JE DODÁVATEL POVINNÝ ZABEZPEČIť VYTÝČENIE JEDNOTLIVÝCH
PODZEMNÝCH SIETÍ SPRÁVCAMI, ABY NEDOŠLO K ICH POŠKODENIU !!!
SÚRADNICOVÝ SYSTÉM : S-JTSK, realizácia JTSK
VÝŠKOVÝ SYSTÉM : Bpv

OBJEDNÁVATEL: Banskobystrický samosprávny kraj Banská bystrica Námestie SNP č. 23 974 01 Banská Bystrica	
--	---

ISPO inžinierske stavby Slovenská 86, 080 01 Prešov tel.: 051/74 636 95, 74 636 99	ZODP.PROJEKTANT: ING.S.KRISTOF VYPRACOVAL: ING.B.SKRIPIKOVA KONTROLOVAL: ING.J.ANTOL	HL.PROJEKTANT: ING.M.DUBRAVSKÝ
OBJEDNÁVATEL: Banskobystrický samosprávny kraj		
OKRES: BANSKÁ BYSTRICA	KRAJ: BANSKOBYSŤRICKÝ	DÁTUM: 09/2020
KAT.ÚZEMIE: DOLNÁ MIČINA	STAVBA: Rekonštrukcia cesty a mostov II/591 Banská Bystrica - hr. okr. BB/ZV - Zvolenská Slatina I. etapa	
OBJEKT: 103-10 Nástupištia AZ v k.ú. Dolná Mičina	Č. ZAKAZKY: 3013/2019	Č. PRÍLOHY: Č. SÚPRAVY:
PRÍLOHA: Vytyčovací prvky	4	



BOD	X(m)	Y(m)
1	412708.33	1235680.41
2	412706.68	1235680.90
3	412706.28	1235681.73
4	412705.26	1235691.47
5	412705.02	1235700.84
6	412705.48	1235709.03
7	412706.94	1235719.47
8	412706.53	1235722.59
9	412706.45	1235724.37
10	412706.69	1235726.13
11	412707.04	1235727.68
12	412707.31	1235728.17
13	412707.81	1235728.44
14	412708.70	1235728.78
15	412708.98	1235729.25
16	412712.44	1235741.02
17	412718.74	1235756.15
18	412727.50	1235772.04
19	412734.25	1235781.73
20	412741.50	1235790.06


BOD	X(m)	Y(m)
21	412750.73	1235799.89
22	412703.37	1235811.63
23	412771.39	1235824.58
24	412779.24	1235836.94
25	412786.30	1235852.38
26	412791.51	1235871.56
27	412792.43	1235873.30
28	412794.12	1235873.85
29	412786.84	1235848.12
30	412779.20	1235832.88
31	412769.27	1235818.36
32	412750.98	1235797.24
33	412742.97	1235788.71
34	412735.83	1235780.49
35	412697.56	1235677.37
36	412694.44	1235700.56
37	412694.02	1235705.93
38	412694.17	1235711.32
39	412695.32	1235721.15
40	412698.87	1235738.69

BOD	X(m)	Y(m)
41	412703.33	1235751.19
44	412703.37	1235751.82
43	412703.03	1235752.35
44	412701.96	1235753.21
45	412701.48	1235751.95
46	412699.58	1235747.06
47	412696.99	1235748.01
48	412694.80	1235741.61
49	412697.42	1235740.77
50	412696.94	1235739.25
51	412693.35	1235721.44
52	412692.18	1235711.49
55	412692.02	1235705.88
54	412692.46	1235700.30
55	412694.02	1235688.70
56	412695.38	1235678.49
57	412695.51	1235677.50
58	412695.57	1235677.11
59	412704.95	1235759.95
60	412706.70	1235760.03

BOD	X(m)	Y(m)
61	412707.58	1235760.94
62	412711.88	1235768.56
63	412717.28	1235775.43
66	412734.16	1235793.93
65	412753.24	1235814.39
66	412765.24	1235829.40
67	412772.78	1235842.31
68	412781.66	1235866.16
69	412781.42	1235867.70
70	412780.31	1235868.78
71	412712.05	1235772.83
72	412712.30	1235772.60
73	412708.24	1235766.50

LEGENDA:
— OBRUBNÍK CESTNÝ
— OBRUBNÍK ZÁHONOVÝ
— MÚR

UPOZORNENIE:
PRED ZAČATÍM VÝKOPOVÝCH PRÁČ JE DODÁVATEL POVINNÝ ZABEZPEČIť VYTÝČENIE JEDNOTLIVÝCH
PODZEMNÝCH SIETÍ SPRÁVCAMI, ABY NEDOŠLO K ICH POŠKODENIU !!!
SÚRADNICOVÝ SYSTÉM : S-JTSK, realizácia JTSK
VÝŠKOVÝ SYSTÉM : Bpv

OBJEDNÁVATEL: Banskobystrický samosprávny kraj Banská bystrica Námestie SNP č. 23 974 01 Banská Bystrica	
--	---

ISPO inžinierske stavby Slovenská 86, 080 01 Prešov tel.: 051/74 636 95, 74 636 99	ZODP.PROJEKTANT: ING.S.KRISTOF VYPRACOVAL: ING.B.SKRIPIKOVA KONTROLOVAL: ING.J.ANTOL	HL.PROJEKTANT: ING.M.DUBRAVSKÝ
OBJEDNÁVATEL: Banskobystrický samosprávny kraj		
OKRES: BANSKÁ BYSTRICA	KRAJ: BANSKOBYSŤRICKÝ	DÁTUM: 09/2020
KAT.ÚZEMIE: DOLNÁ MIČINA	STAVBA: Rekonštrukcia cesty a mostov II/591 Banská Bystrica - hr. okr. BB/ZV - Zvolenská Slatina I. etapa	
OBJEKT: 103-10 Nástupištia AZ v k.ú. Dolná Mičina	Č. ZAKAZKY: 3013/2019	Č. PRÍLOHY: Č. SÚPRAVY:
PRÍLOHA: Vytyčovací prvky	4	